

**SARL GEOTOPO**  
 Successeur EVRARD  
 GEOMETRE EXPERT DPLG  
 5, avenue Napoléon III  
 20 000 AJACCIO  
 tél: 04 95 23 18 51  
 fax: 04 95 20 35 28  
 mail: geotopo@geocorse.com

COMMUNE DE PROPRIANO









SECTION A6 N°1092-1094-1096-1098-1100-1101-2381-2383-2384

SOCIETE LOGIREM

PROJET DE COPROPRIETE











ECHELLE : 1/1000

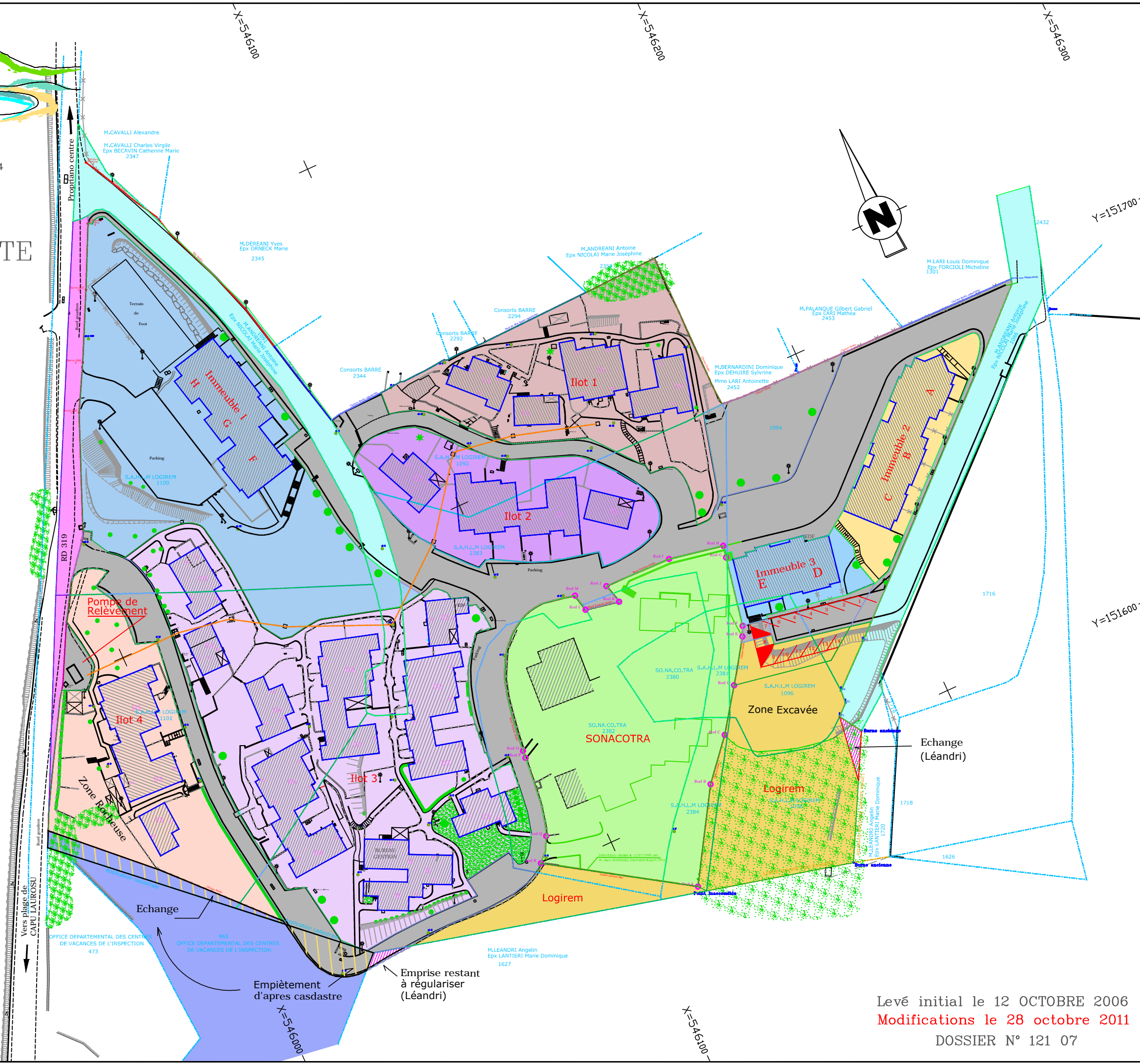
Situation Future, après régularisation et application Cadastreale

- |   |             |  |        |
|---|-------------|--|--------|
|    | LOGIREM     |   | ILOT 1 |
|    | SONACOTRA   |   | ILOT 2 |
|    | COMMUNE     |   | ILOT 3 |
|   | DEPARTEMENT |  | ILOT 4 |
|  | ANDREANI    |  |        |
|  | ODCVI       |  |        |
|  | IMMEUBLE 1  |  |        |
|  | IMMEUBLE 2  |  |        |
|  | IMMEUBLE 3  |  |        |

**Nota :**  
 Système de Coordonnées Lambert IV

L'application cadastrale résulte de la combinaison de l'agrandissement graphique du plan cadastral et de l'état des lieux.  
 Les limites ne seront définitives qu'après bornage contradictoire avec les riverains .

- Légende :**
- Application Cadastreale :   
 Limite Réelle :   
 Limite Apparente :   
 Bornage Rodriguez :  Pour la Sonacotra le 04/09/01
- Station Géomètre :   
 Piquet Bois :  Pb  
 Marque Peinture :  Mp  
 Cornière Fer :  Cf  
 Nouvelle Borne :  Borne OGE  
 Ancienne Borne :  Borne



Levé initial le 12 OCTOBRE 2006  
 Modifications le 28 octobre 2011  
 DOSSIER N° 121 07